

Нові дорожні знаки та розмітка

Із матеріалу «Квітневі зміни до правил дорожнього руху в Україні» газети «Інтерактивна бухгалтерія» ви дізналися про основні нововведення, що очікують учасників дорожнього руху в квітні 2013 року завдяки постанові КМУ від 11.02.2013 р. № 111. Тепер приділимо увагу новим дорожнім знакам і розмітці. В поле зору потраплять і нині існуючі знаки, адже правила їх застосування з 15.04.2013 р. будуть уже іншими.

Попереджувальні знаки



1.39
Інша небезпека
(аварійно небезпечна ділянка)

1.39 «Інша небезпека (аварійно небезпечна ділянка)» — під час установлення цього знака з ним обов'язково повинна встановлюватися табличка, що вказує на тип небезпеки:



7.21.1



7.21.2



7.21.3



7.21.4



1.40
Кінець дороги
з удосконаленням

1.40 «Кінець дороги з удосконаленням покриттям» . Він означає перехід дороги з удосконаленням покриттям у гравійну чи ґрунтову дорогу.

Знаки пріоритету



2.2
Пріоритет
заборонено

2.2 «Пріоритет заборонено» — у разі зупинки перед цим знаком подальший рух транспортного засобу можливий за умови надання переваги транспортним засобам, що рухаються дорогою, яка перетинається,



7.8
Напрямок
головної дороги

а за наявності таблички 7.8 — транспортним засобам, що рухаються головною дорогою, а також праворуч рівнозначною дорогою.

Заборонні знаки



3.1
Рух
заборонено

Знак 3.1 «Рух заборонено» забороняє рух усіх транспортних засобів у випадках, якщо:

забороняє рух усіх транспортних засобів у випадках, якщо:



5.33
Пішохідна
зона

- початок пішохідної зони позначено знаком 5.33 ;
- дорога та (або) вулиця перебуває в аварійному стані й непридатна для



3.43
Небезпека

руху транспортних засобів, про що повідомляє знак 3.43 .

Знак 3.21 «В'їзд заборонено» встановлюється з метою:

- запобігання зустрічному руху транспортних засобів на ділянках доріг з одностороннім рухом;
- запобігання виїзду транспортних засобів назустріч загальному потоку



5.8
Дорога із смугою
для руху маршрутних
транспортних засобів ;

- на дорогах, позначених знаком 5.8
- організації відокремленого в'їзду і виїзду на майданчиках, що використовуються для стоянки транспортних засобів, майданчиках відпочинку, автозаправних станцій тощо;
- запобігання в'їзду на окрему смугу руху, водночас знак 3.21 повинен



7.9
Смуга руху

застосовуватись разом із табличкою 7.9 .

Наказові знаки

4.18.1–4.18.3 «Напрямок руху транспортних засобів з небезпечними



4.18.1 4.18.2 4.18.3
Напрямок руху транспортних засобів з небезпечними вантажами

вантажами» показують дозволений напрямок руху транспортних засобів з розпізнавальним знаком «Знак небезпеки».

Інформаційно-вказівні знаки



5.38

Знак 5.38 «Місце для стоянки» може тепер мати кілька варіантів. — цей означає, що стоянка є критою. Знак із зображенням автобуса



5.38

Місце для стоянки застосовується для критих стоянок із можливістю пересадки на маршрутні транспортні засоби.



5.41.1
Пункт зупинки автобуса

Знак 5.41.1 «Пункт зупинки автобуса» позначає початок посадкового майданчика автобуса, а 5.41.2 «Кінець пункту зупинки



5.41.2
Кінець пункту зупинки автобуса

автобуса» встановлюється в кінці посадкового майданчика пункту зупинки автобуса.

Аналогічні знаки передбачені й для тролейбусних і трамвайних зупинок (5.42.1–5.43.2).

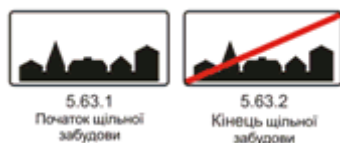


5.62
Місце зупинки

Знак 5.62 «Місце зупинки» позначає місце зупинки транспортних засобів під час дії заборонного сигналу світлофора


(регулювальника) або перед залізничними переїздами, рух через які регулюється світлофорами.

Знаки 5.63.1 «Початок щільної забудови» та 5.63.2 «Кінець щільної



збудови»

застосовується виключно в межах



населених пунктів, початок яких позначено знаком 5.47 . Після такого знака та на межі початку щільної забудови безпосередньо поблизу проїзної частини (за умови наявності такої забудови) діє **обмеження максимальної дозволеної швидкості до 60 км/год.**



5.64
Зміна схеми руху

5.64 «Зміна схеми руху» попереджає, що за ним тимчасово чи постійно змінено схему руху та (або) встановлено нові дорожні знаки.

Також з'являться наступні знаки:



5.65
Аеропорт

5.65 «Аеропорт»



5.66
Залізничний вокзал чи пункт зупинки поїздів

5.66 «Залізничний вокзал чи пункт зупинки поїздів»



5.67
Автовокзал чи автостанція

5.67 «Автовокзал чи автостанція»



5.68
Культурна споруда

5.68 «Культурна споруда»



5.69
Промислова
зона

5.69 «Промислова зона»


5.70 «Фото-, відеофіксування порушень Правил дорожнього руху»



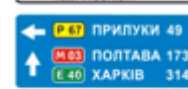
5.70
Фото-, відеофіксування
порушень
Правил дорожнього руху

. Цей знак інформує про можливість здійснення контролю за порушеннями ПДР за допомогою спеціальних технічних та (або) технічних засобів.

Знак 5.53 «Показчик напрямку» тепер може бути на коричневому фоні



5.53
Показчик напрямку



5.54
Показчик напрямків

, а на вставках знаків 5.53 і 5.54 можуть зазначатися номери доріг (маршрутів), що мають такі значення:

Є — Європейська мережа доріг (букви та цифри білого кольору на зеленому фоні);

М — міжнародні, Н — національні (букви та цифри білого кольору на червоному фоні);

Р — регіональні, Т — територіальні (букви чорного кольору на жовтому фоні);

О — обласні, С — районні (букви білого кольору на синьому фоні).

Знаки сервісу

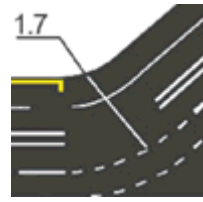


Знаком 6.7.2 позначаються тільки газові заправні станції, а знаком



6.7.3 — спільні автозаправні станції.

Дорожня розмітка



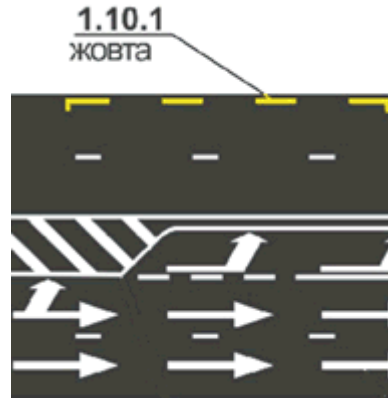
Відразу почнемо із головного. Розмітка 1.7 (переривчаста лінія з короткими штрихами й рівними їм проміжками) більше не позначає напрямок головної дороги.

До кольорів горизонтальної розмітки добавили синій колір — його

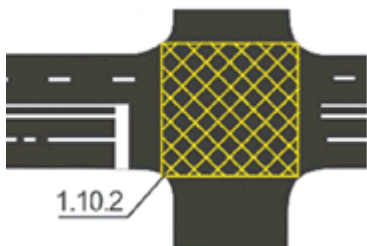


застосовують під час нанесення лінії 1.1, якщо нею позначаються майданчики для паркування, відведені на проїзній частині.

Місця, де заборонено стоянку, тепер позначають двома видами

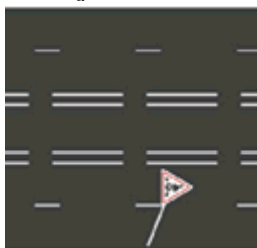


розмітки — уже знайомою 1.10.1 і новою — 1.10.2



. Як і раніше, така розмітка застосовується самостійно чи в сполученні зі знаком 3.35 і наноситься біля краю проїзної частини або по верху бордюру.

Є тут і інші новачки:



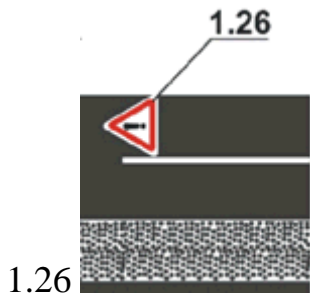
1.25

1.25

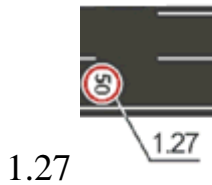
— дублює зображення знака 1.32



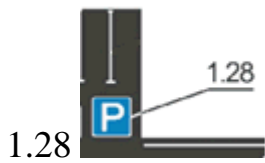
1.32
Пішохідний перехід



1.26 — дублює зображення знака 1.39



1.27 — дублює зображення знака 3.29



1.28 — дублює зображення знака 5.38 «Місце для стоянки»;

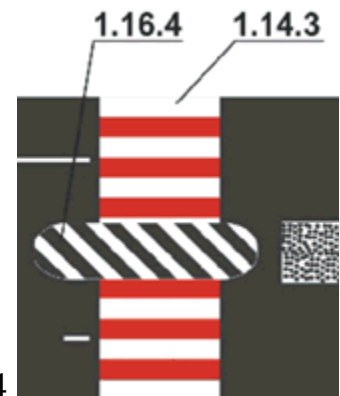


1.29 — позначає доріжку для велосипедистів;



1.30 — позначає місця стоянки транспортних засобів, які перевозять інвалідів або на яких встановлено розпізнавальний знак «Інвалід».

Розмітка у 1.21 вигляді напису «СТОП» буде виконана латинськими літерами



Острівці безпеки позначатимуться розміткою 1.16.4

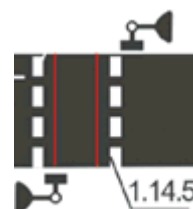
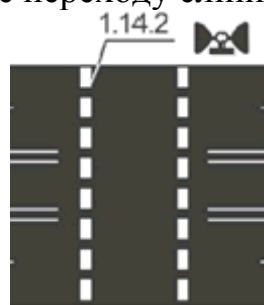
Про розмітку «зебра» потрібно сказати окремо, оскільки їх різновидів також побільшало, а в «палітру» додано червоний колір.

Тож «зебра» у вигляді розмітки 1.14.1



, 1.14.3

(зазначена на попередньому малюнку) і 1.14.4 — означає **нерегульований** пішохідний перехід. Разом із тим, розмітку 1.14.3 використовують для позначання пішохідного переходу з підвищеною вірогідністю виникнення дорожньо-транспортних пригод, а розміткою 1.14.4 позначається місце переходу сліпих пішоходів.



Розмітки 1.14.2 і 1.14.5 — позначають пішохідний перехід, де рух регулюється світлофором, до того ж розмітка 1.14.5 означає місце переходу сліпих пішоходів.

Смуги вертикальної розмітки теж стануть різнобарвними. Червоно-білий колір матимуть смуги 2.3, а жовтий колір — лінія 2.7.

